



## 18° Campeggio prov.le ALLIEVI vigili del fuoco Escursioni di venerdì 22 giugno 2018

### ***Gita n.1: Escursione al bivacco Crozolam (VVF DRO)***

Numero partecipanti	50
Difficoltà	Media
Dislivello	370 m
Abbigliamento	Scarponcini, pantaloni corti, tshirt, giacca a vento, berretto, zaino Imbrago da ferrata e caschetto forniti.
Ora partenza	8:30 dal campo, circa 9:30 da Dro
Durata	Ore 6/7
Referenti/accompagnatori	Associazione Crozolam
Assistenza	VVF Dro Soccorso alpino
Luogo di partenza/arrivo	Caserma di Dro
Pasto	Caldo presso il bivacco
Associazioni o gruppi esterni con referenti	Associazione Crozolam – Moreno Defranceschi 3356624261
Descrizione	Dopo il trasferimento con i furgoni presso la caserma di Dro, si raggiunge a piedi l'attacco del sentiero-ferrata "alle Cuvre" in località Ceniga e con un dislivello di 400 m circa. Di seguito si raggiunge il bivacco Crozolam, dove si pranzerà e si seguirà un percorso didattico. Nel pomeriggio si scenderà dal sentiero degli scaloni per tornare nell'abitato di Dro.



## ***Gita n.2: Escursione alle Marocche e Ferrata Rio Sallagoni (VVF DRO)***

Numero partecipanti	50
Difficoltà	Difficile
Dislivello	200 m
Abbigliamento	Scarponcini, pantaloni corti, tshirt, giacca a vento, berretto, zaino Imbrago da ferrata e caschetto forniti.
Ora partenza	8:30 dal campo, circa 9:30 da Dro
Durata	Ore 7/8
Referenti/accompagnatori	Arco mountain guide
Assistenza	VVF Dro
Luogo di partenza/arrivo	Parcheggio Marocche Dro
Pasto	Caldo a Drena
Associazioni o gruppi esterni con referenti	Arco Mountain Guide – Gino Malfer 330567285
Descrizione	Dopo il trasferimento con i furgoni presso il parcheggio in località Marocche, ci si dividerà in due gruppi da 25 persone ciascuno. Il primo gruppo percorrerà il sentiero attrezzato “Sallagoni”, che con 200 m di dislivello porta all’abitato di Drena. Il secondo gruppo percorrerà accompagnato da una guida alpina il sentiero delle Marocche, quasi pianeggiante. Si pranzerà nell’abitato di Drena e nel pomeriggio i due gruppi si invertiranno.





### ***Gita n.3: Escursione alla pineta di Dro e arrampicata ai massi di Gaggiolo (VVF DRO)***

Numero partecipanti	50
Difficoltà	Medio/facile
Dislivello	Non rilevante
Abbigliamento	Scarponcini, pantaloni corti, tshirt, giacca a vento, berretto, zaino Imbrago da arrampicata e caschetto forniti.
Ora partenza	8:30 dal campo, circa 9:30 da Dro
Durata	Ore 7/8
Referenti/accompagnatori	Arco mountain guide
Assistenza	VVF Dro
Luogo di partenza/arrivo	Parcheggio Lago Bagatoli / Bar Parete Zebrata
Pasto	Caldo presso Loc. Gaggiolo
Associazioni o gruppi esterni con referenti	Arco Mountain Guide – Gino Malfer 330567285
Descrizione	Dopo il trasferimento con i furgoni presso il parcheggio in località Gaggiolo, ci si dividerà in due gruppi da 25 persone ciascuno. Il primo gruppo parteciperà ad una attività di arrampicata boulder e con corde presso i Massi di Gaggiolo, mentre il secondo percorrerà accompagnato da una guida alpina il sentiero della sorgente Bene. Si Pranzerà in località Gaggiolo e nel pomeriggio i due gruppi si invertiranno.



#### **Gita n.4: CIMA SAN GIORGIO (VVF TIARNO DI SOTTO)**

Numeri Partecipanti	45
Difficoltà	Media
Dislivello	900 mt
Abbigliamento	Pantaloni corti, giacca a vento, scarponcini, berretto, cambi maglietta, bastoncini da trekking, zaino
Ora partenza dal campo	9.00
Durata	Ore 4/5
Referenti/accompagnatori	2 vigili Tiarno di Sotto – 1 Stazione Forestale Ledro
Luogo di partenza/arrivo	Partenza ed arrivo presso centro feste Tiarno di Sotto
Descrizione	<p>Si prende in direzione S. Giorgio al secondo incrocio sulla destra seguire le indicazioni per il “GORG D’ABISS”. Si incontra dapprima un vecchio mulino e proseguendo si giunge ad una forra con una cascata, appunto il “GORG D’ABISS”. Si ritorna sui indietro per un breve tratto e sulla destra si imbocca un sentiero che in salita ci porta alla sovrastante strada per S. Giorgio. Seguendo sempre la strada si giunge alla Chiesetta di S. Giorgio e proseguendo, mantenendosi sulla destra al tornante, si arriva ad un altro tornante dove sono evidenti le indicazioni per il Monte S. Giorgio e il sentiero SAT 449. Si procede in quella direzione salendo lungo il sentiero, che porta dapprima alla “Grotta del Tor” e poi alla Malga Cap. (sosta per il pranzo; ca 3,30 ore dalla partenza). Dalla Malga si sale per il prato fino a raggiungere il Sentiero SAT 450 che si segue in discesa. Il sentiero ci porta in prossimità del passo Giovo dove sulla sinistra si scende lungo una mulattiera (segni gialli) arrivando poi su una strada forestale che ci riporta alla Chiesa di S. Giorgio e quindi a Tiarno di Sotto</p>




**Gita n. 5: ALLA SCOPERTA DI TREMALZO (VVF TIARNO DI SOPRA)**

Numeri Partecipanti	50
Difficoltà	Facile
Dislivello	300 mt
Abbigliamento	Pantaloni corti, giacca a vento, scarponcini, berretto, cambi maglietta, bastoncini da trekking, zaino
Ora partenza dal campo	9.00
Durata	Ore 6
Referenti/accompagnatori	2 vigili Tiarno di Sopra – 1 Personale Museo Ledro
Luogo di partenza/arrivo	Partenza con furgoni da campo per Tremalzo e ritorno
Descrizione	<p>Partenza dal campo con furgoni e arrivo presso la Malga di Bezzecca a Tremalzo. Visita e osservazione della lavorazione del latte e produzione di formaggio presso Az. Agricola Oradini alla Malga di Bezzecca. Al termine partenza per escursione guidata lungo l'ex pista da sci, arrivo al pascolo soprastante, osservazione dell'ambiente: pregi e valori ambientali e floristici del territorio di Tremalzo; ritorno attraverso i pascoli fino al Rifugio Garibaldi e alla Baita degli Alpini di Tiarno di Sopra dove si pranza.</p> <p>Terminato il pranzo si segue il percorso lungo il sentiero nel bosco fino al Centro Visitatori di Tremalzo. Visita guidata al centro. Al termine della visita guidata rientra al campeggio con i furgoni.</p>



## **Gita n. 6: MONTE VIES (VVF BEZZECA)**

Numeri Partecipanti	45
Difficoltà	Difficile. Sentiero impegnativo
Dislivello	1000 mt.
Abbigliamento	Pantaloni, giacca a vento, scarponcini, berretto, cambi maglietta, bastoncini da trekking, zaino
Ora partenza dal campo	9.00
Durata	6
Referenti/accompagnatori	2 vigili Bezzecca – 1 volontario Sat Ledro
Luogo di partenza/arrivo	Bezzecca Piazza Garibaldi
Descrizione	<p>PERCORSO: Dalla piazza si segue Via XXI luglio, Via Tovi; si sale a destra verso la loc. Derco. Dopo un breve tratto in salita a destra si imbuca una mulattiera che sale nel bosco che la si percorre fino ad incrociare sempre sulla destra, un vecchio sentiero militare che con alcuni tornanti porta a giungere ad una strada forestale e ad un ampio spiazzo. (bella vista sulla Valle). Nelle vicinanze è possibile vedere una vecchia postazione militare che si racconta sia stata utilizzata come nascondiglio per un “ladro di galline”.</p> <p>Si attraversa la strada forestale e si prosegue sempre lungo il sentiero pervenendo, dopo circa 1,30 h in loc monte dei “Cer”. Ora il sentiero diventa pianeggiante e lievemente in discesa raggiungendo il “Bochet da Zori” in corrispondenza del sentiero SAT 459. Si prosegue superando alcune installazioni militari della 1<sup>a</sup> Guerra Mondiale e con tratti decisamente in salita si raggiunge il Monte Vies mt. 1693. (ore 3,00). Il sentiero diventa un saliscendi con tratti esposti che richiedono concentrazione e piede fermo. Dopo circa 1 ora raggiungiamo Malga Vies dove è prevista la sosta per il pranzo. (ore 4 dalla partenza).</p> <p>Dalla malga ci si avvia lungo il sentiero SAT 415 arrivando alla bocca di Vies e quindi si discende a Croina. Da Li, scendendo, dapprima lungo una strada forestale e poi per sentiero, si giunge al Ponte Romano di Croina, fine della nostra escursione.</p>





### **Gita n. 7: MONTE CORNO BALCONE SULLA VALLE DI LEDRO (VVF BEZZECA)**

Numeri Partecipanti	45
Difficoltà	Difficile. Sentiero impegnativo
Dislivello	1050 mt.
Abbigliamento	Pantaloni, giacca a vento, scarponcini, berretto, cambi maglietta, bastoncini da Trekking, zaino
Ora partenza dal campo	9.00
Durata	6
Referenti/accompagnatori	2 vigili Bezzecca – 1 volontario Sat Ledro
Luogo di partenza/arrivo	Bezzecca parcheggio Scuole Medie
Descrizione	<p>Si percorre la Via Cav. Collotta fino alla Loc. Fontanile. Girando a destra seguiamo in sentierino a fianco del torrente fino a giungere ad una strada mulattiera che seguiremo nella prima parte del percorso. Giunti in Loc. Pozze, (ampio spiazzale) si imbecca sulla destra un sentiero che sale con alcuni tornanti al monte serbano. Si prosegue passando il valico , arrivando ad incrociare il sentiero 456 bis che sale da Pieve di Ledro. Si prosegue lungo il sentiero dapprima nel bosco e poi con spazi all'aperto, arrivando ad una bocca montana, superata la quale in breve si arriva alla cima di monte Corno. (Croce con ampio panorama sulla Valle e sul lago di Ledro). Dalla partenza ore 3,30 circa e mt. 1000 dislivello). Dopo una sosta si ritorna indietro per lo stesso sentiero arrivando al "Bochet de la Spinera" e di li in breve a S. Martino (Chiesetta). Seguendo quindi il sentiero SAT 456 si arriva il Loc. Dos di Pur, dove termina il nostro percorso.</p> <p>Alternativa: dal "Bochet de la Spinera" si prende l'indicazione opposta a S. Martino, per malga Giù che la si raggiunge dopo circa 1 ora. Dalla Malga per mulattiera si scende alla Malga Cita, visita a Ledro Land Art e rientro al campo.</p>



## Gita n. 8: GIRO DELLE BAITE DI CONCEI (VVF CONCEI)

Numeri Partecipanti	45
Difficoltà	Medio
Dislivello	800 mt.
Abbigliamento	Pantaloni lunghi, giacca a vento, scarponcini, berretto, cambi maglietta, bastoncini da Trekking, zaino
Ora partenza dal campo	9.00
Durata	6/7 ore
Referenti/accompagnatori	2 vigili di Concei – 1 guida Consorzio Ledro
Luogo di partenza/arrivo	Località al Faggio (Val Concei)
Descrizione	Partenza dal campo con i furgoni per raggiungere località al Faggio. Inizia la camminata dal parcheggio Rifugio al Faggio, si imbecca la strada che porta in località "Bait de le Vele". Si prosegue sul sentiero SAT 414 fino a Malga Gui. Una volta arrivati alla Malga si prende il sentiero SAT 452 in direzione Centrale. Lungo tutto il percorso si visiteranno le baite di Guì, Lomar, Sadri , Vesì per poi scendere a valle in località Centrale





## Gita n. 9: PANORAMA SUL LAGO DI LEDRO

Numeri Partecipanti	45
Difficoltà	Medio
Dislivello	1000 mt.
Abbigliamento	Pantaloni lunghi, giacca a vento, scarponcini, berretto, cambi maglietta, bastoncini da Trekking, zaino
Ora partenza dal campo	9.00
Durata	6/7 ore
Referenti/accompagnatori	2 vigili di Concei – 1 forestale stazione Ledro
Luogo di partenza/arrivo	Località Trat (Val Concei)
Descrizione	Partenza dal campo con i furgoni per raggiungere località Trat. Dal parcheggio si segue la strada forestale fino alla Malga, da qui parte il “Senter dele Vache” (SAT 435) verso “el bochet de Caret”. Il sentiero che porta in vetta segue il fronte della grande guerra ripercorrendo i passi dei soldati austroungarici e italiani che hanno combattuto la guerra bianca. Si scende fino a Bocca Saval per risalire lungo il sentiero che porta a Cima Parì. Cima Parì è uno dei punti più spettacolari della Valle di Ledro. In una giornata limpida lo sguardo spazia dal Lago di Ledro al Garda, dalle Dolomiti all’Adamello. Si scende fino a Bocca Saval sullo stesso percorso per poi prendere il sentiero che poi porta a Pieve di Ledro.



## Gita n. 10: LEDRO LAN ART E MALGA GIU'

Numeri Partecipanti	45+45
Difficoltà	Medio
Dislivello	60 mt.
Abbigliamento	Pantaloni lunghi, giacca a vento, scarponcini, berretto, cambi maglietta, bastoncini da Trekking, zaino
Ora partenza dal campo	9.00
Durata	6/7 ore
Referenti/accompagnatori	1 vigilie di Pieve – 1 forestale stazione Ledro
Luogo di partenza/arrivo	A piedi dal campo
Descrizione	<p>Partenza dal campo a piedi per raggiungere località Pur. Si percorre la strada bianca costeggiando il torrente Assat verso Malga Cita e si arriva a Ledro Land Art, un percorso di arte nel verde avviato nel 2012 dal Comune di Ledro per valorizzare il paesaggio e promuovere la riflessione su pratiche artistiche e territorio naturale. Nella pineta di Pur, uno dei polmoni verdi della Valle di Ledro, la creatività artistica si fa complice della natura attraverso il lavoro di reinterpretazione degli spazi e interazione con gli elementi presenti, proposto dagli artisti partecipanti al progetto. Lungo il suggestivo sentiero che costeggia il torrente Assat e conduce a Malga Cita, il paesaggio si fa custode e interlocutore degli interventi site-specific che ogni anno vengono realizzati sul posto durante la stagione estiva.</p> <p>Al termine della visita si prosegue verso Ca de Mez e Malga Giu. Pranzo alla Malga. Si riprende il cammino verso Tremalzo e giunti al bivio per S. Martino si scende fino alla storica chiesetta di San Martino. Breve visita e rientro al campo.</p> <p>La gita è programmata per 90 persone, divisi in due gruppi che percorreranno la stessa gita al contrario</p>



## Gita n. 11: IL MUSEO DELLE PALAFITTE DEL LAGO DI LEDRO

Numeri Partecipanti	50
Difficoltà	Facile
Dislivello	
Abbigliamento	Pantaloni lunghi, giacca a vento, scarponcini, berretto, cambi maglietta, bastoncini da Trekking, zaino
Ora partenza dal campo	9.00
Durata	Mezza giornata (da abbinare a mezza giornata "Dalle Camicie Rosse alla Grande Guerra")
Referenti/accompagnatori	1 vigile di Bezzecca – Personale Museo delle Scienze di Ledro
Luogo di partenza/arrivo	A piedi dal campo
Descrizione	Percorso: Un villaggio di 4000 anni fa, costruito a pochi passi dal lago, poteva temere un incendio? Sì, è accaduto anche alle palafitte di Ledro. Esse conservano una storia lunghissima, tutta da scoprire! Non solamente ascoltando, ma anche sperimentando un'attività preistorica.





## Gita n. 12: LE TRINCEE E L'OBBEDISCO DI GARIBALDI

Numeri Partecipanti	50
Difficoltà	Facile
Dislivello	
Abbigliamento	Pantaloni lunghi, giacca a vento, scarponcini, berretto, cambi maglietta, bastoncini da Trekking, zaino
Ora partenza dal campo	9.00
Durata	Mezza giornata (da abbinare a mezza giornata "Il Museo delle palafitte del lago di Ledro)
Referenti/accompagnatori	1 vigile di Bezzecca – Personale Museo delle Scienze di Ledro
Luogo di partenza/arrivo	A piedi dal campo
Descrizione	Percorso: Dai colpi di cannone del luglio 1866 quando le camicie rosse di Garibaldi arrivarono a Bezzecca, fino alle trincee della prima guerra mondiale. Un percorso tutto da scoprire attraverso luoghi, armi, divise e cunicoli da esplorare.



## Gita n. 13: LE TRINCEE DI CIMA ROCCA

Numeri Partecipanti	45
Difficoltà	Medio
Dislivello	
Abbigliamento	Pantaloni lunghi, giacca a vento, scarponcini, berretto, cambi maglietta, bastoncini da Trekking, zaino
Ora partenza dal campo	9.00
Durata	6/7 ore
Referenti/accompagnatori	2 Vigili di Molina di Ledro – 1 volontario storico locale
Luogo di partenza/arrivo	Partenza con i furgoni dal campo per parcheggio Biacesa
Descrizione	Si parte dal parcheggio di Biacesa 415 m.s.l. si sale tra vigne e prati per poi entrare nel bosco sulla strada mulattiera che dopo alcuni tratti ripidi e qualche tornante porta alla chiesetta ristrutturata di San Giovanni a quota 865m. A pochi passi dalla chiesa è situato il bivacco "Arcioni". Ora si sale sul sentiero che porta all'ingresso delle gallerie di cima Rocca scavate dagli austriaci, dove troviamo ancora molte testimonianze della grande guerra dove combatterono gli austriaci. Arrivati in vetta a quota 1090 si può ammirare il Garda ed il Monte Baldo. Si fa rientro passando da "Vasotina" per arrivare al bivacco "Arcioni", dove ci si fermerà per consumare il pranzo; per poi scendere dalla stradina percorsa in salita, fino a Biacesa. Il percorso è di media difficoltà, ma bisogna avere con sé caschetto e frontalino



## Gita n. 14: ALLA SCOPERTA DELLA VAL CONCEI

Numeri Partecipanti	50
Difficoltà	Facile
Dislivello	
Abbigliamento	Pantaloni lunghi, giacca a vento, scarponcini, berretto, cambi maglietta, bastoncini da Trekking, zaino
Ora partenza dal campo	9.00
Durata	6/7 ore
Referenti/accompagnatori	1 vigile di Bezzecca – 1 Forestale Stazione Ledro – 2 Volontari con cani da ricerca
Luogo di partenza/arrivo	Partenza con i furgoni dal campo per Lenzumo
Descrizione	Facile escursione alla scoperta del polmone verde della Valle di Ledro: la Val Concei. Dopo aver attraversato i tre paesi di Locca, Enguiso e Lenzumo attraverso vie di campagna circondati da verdi prati, si arriva al bosco, dove parte un sentiero naturalistico che arriva fino in fondo alla valle. Grazie alla presenza di esperti forestali, si scopriranno le varie tipologie di piante e la gestione del bosco in Trentino. Terminato il pranzo dimostrazione dei Volontari del soccorso con cani da ricerca e illustrazione attività del servizio di soccorso. Al termine rientro a Lenzumo sul sentiero percorso all'andata






## Gita n. 15: PANORAMA SUL LAGO DI GARDA

Numeri Partecipanti	45
Difficoltà	Medio
Dislivello	
Abbigliamento	Pantaloni lunghi, giacca a vento, scarponcini, berretto, cambi maglietta, bastoncini da Trekking, zaino
Ora partenza dal campo	9.00
Durata	6/7 ore
Referenti/accompagnatori	1 vigile di Molina di Ledro – 1 Accompagnatore
Luogo di partenza/arrivo	Partenza con i furgoni dal campo per Prè
Descrizione	Partenza da Prè (480 m), paese che per 3 mesi all'anno rimane senza sole per via della sua collocazione geografica, per salire verso Leano – località di montagna un tempo abitata regolarmente e dove oggi i paesani passano i loro weekend – fino a Malga Vil, non più monticata. Una volta raggiunto Passo Guil (1209 m) si scollina sul versante del Lago di Garda e si gode di un panorama impagabile sul lago più grande d'Italia e le montagne circostanti. Si prosegue a sinistra lungo la mulattiera risalente alla Grande Guerra e si inizia a scendere verso Passo Rocchetta e quindi a Malga Palaer e Pregasina (528 m), sempre con il Lago di Garda a fare da sfondo. Recupero dei partecipanti con i pulmini a Pregasina.



## Gita n. 16: LE TRINCEE DI DROMAE'

Numeri Partecipanti	45
Difficoltà	Medio
Dislivello	
Abbigliamento	Pantaloni lunghi, giacca a vento, scarponcini, berretto, cambi maglietta, bastoncini da Trekking, zaino
Ora partenza dal campo	9.00
Durata	6/7 ore
Referenti/accompagnatori	1 vigile di Pieve di Ledro – 1 volontario Sat Ledrense
Luogo di partenza/arrivo	Partenza a piedi dal campo
Descrizione	<p>si segue la strada pedonale fino a Mezzolago salendo poi attraverso il paese per la strada principale per raggiungere il fondovalle. Manteniamo la destra seguendo le indicazioni per il sentiero SAT 453. Al Primo bivio si mantiene la sinistra salendo lungo la mulattiera dove incontriamo un primo capitello di S. Antonio e dopo di S. Michele. Il percorso si presenta abbastanza ripido ma privo di difficoltà. Dopo circa 2 h si raggiungono i prati di Dromaè che si superano sempre lungo il segnavia 453, raggiungendo dapprima la malga omonima e poi la bocca di Campigolo o Dromaè. (Tempo totale 3 h). Dalla bocca, per sentiero seguendo il crinale si raggiunge Cima d'Oro e in seguito la croce a picco sopra il lago e la Valle di Ledro. La discesa avviene lungo il sentiero militare (galleria con necessità di frontalino). Finita la discesa si svolta decisamente a destra per raggiungere i fienili di Dromaè (Casinei) dove è previsto il pranzo.</p> <p>Per il rientro a Valle seguiremo il sentiero botanico immettendosi sul percorso dell'andata raggiungendo Mezzolago e Pieve di Ledro.</p>
	

## Gita n. 17: IN BARCA A VELA SUL LAGO DI LEDRO

Numeri Partecipanti	25
Difficoltà	Facile – saper nuotare
Dislivello	
Abbigliamento	Abbigliamento consigliato: abbigliamento sportivo – comodo, costume da bagno, scarpa morbida (meglio con suola di gomma bianca, non sandali), giacca a vento tipo ventina, berretto da sole, cambio completo di abbigliamento, asciugamano, crema da sole
Ora partenza dal campo	9.00
Durata	Mezza giornata (da abbinare a mezza giornata in canoa sul lago di Ledro)
Referenti/accompagnatori	1 vigile del Fuoco – Volontari dell'Associazione Vela Lago di Ledro
Luogo di partenza/arrivo	Partenza a piedi dal campo per raggiungere il Circolo Vela
Descrizione	<p>La giornata in barca a vela sarà così suddivisa:</p> <p>10.00 – 12.30: primo gruppo uscita in barca con istruttori</p> <p>12.30 – 13.30: pausa pranzo per entrambi i gruppi c/o il Circolo</p> <p>14.00 – 16.30: secondo gruppo uscita in barca con istruttori</p> <p>Ogni istruttore sarà in barca con un max. di 10 alunni. Tutti gli Istruttori sono iscritti al registro degli Istruttori Federali presso la Federazione Italiana Vela ed il personale di assistenza in acqua ha qualifica di Allievo Istruttore e/o Aiuto Didattico Istruttore, tutti riconosciuti dalla nostra Federazione. Le misure di sicurezza, giubbotto salvagente per ogni alunno e le dotazioni di sicurezza delle imbarcazioni, sono a norma e messe a disposizione dal Circolo. L'istruttore a bordo insegnerà le andature, le manovre base come virate e strambate, i nodi fondamentali della marineria e fatto non trascurabile, la sicurezza in acqua.</p> <p>Abbigliamento consigliato: abbigliamento sportivo – comodo, costume da bagno, scarpa morbida (meglio con suola di gomma bianca, non sandali), giacca a vento tipo ventina, berretto da sole, cambio completo di abbigliamento, asciugamano, crema da sole.</p>








## Gita n. 18: IN CANOA SUL LAGO DI LEDRO

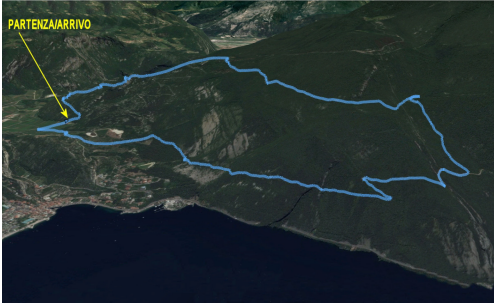

Numeri Partecipanti	25
Difficoltà	Facile – saper nuotare
Dislivello	
Abbigliamento	abbigliamento sportivo - comodo, costume da bagno, scarpa morbida (meglio con suola di gomma bianca, non sandali), giacca a vento tipo ventina, berretto da sole, cambio completo di abbigliamento, asciugamano, crema da sole.
Ora partenza dal campo	9.00
Durata	Mezza giornata (da abbinare a mezza giornata in canoa sul lago di Ledro)
Referenti/accompagnatori	1 vigile di Ledro - Volontari Circolo Canoa di Ledro
Luogo di partenza/arrivo	Partenza a piedi dal campo per raggiungere la sede Associazione Canoa Kajak Ledro in Besta a Molina di Ledro
Descrizione	Arrivati al centro dell'Associazione Canoa Kajak Ledro illustrazione sull'attività dell'Associazione. Presentazione giornata nella struttura e poi partenza con le canoe sul Lago di Ledro per un'esperienza indimenticabile



## Gita n. 19: Lago di Tenno/ Mena / San Pietro

Numeri Partecipanti	40/50
Difficoltà	Media-bassa
Dislivello	450 m
Abbigliamento	Pantaloni corti, giacca a vento, scarponcini, berretto, cambi maglietta, bastoncini da trekking, zaino
Ora partenza dal campo	9.00/9.30
Durata	Ore 2
Luogo di partenza/arrivo	Partenza ed arrivo Lago di Tenno loc. parcheggio Mattoni
Descrizione	Si scende verso il Lago di Tenno dove si terrà una breve spiegazione storica e paesaggistica del posto. Proseguendo verso la strada sterrata in direzione Castil si salirà in località Mena in cui ci fermeremo per una piccola pausa. Ripartiremo sino ad arrivare alla meta Rifugio San Pietro in cui si terrà il ristoro.
	
	

## ***Gita n.20: Nago/Malga Zures/Busatte-Tempesta/Nago***

Numeri Partecipanti	40/50
Difficoltà	Media
Dislivello	600/700 mt
Abbigliamento	Pantaloni corti, giacca a vento, scarponcini, berretto, cambi maglietta, bastoncini da trekking, zaino
Ora partenza dal campo	9.00
Durata	Ore 4/5
Referenti/accompagnatori	2 istruttori
Luogo di partenza/arrivo	Partenza ed arrivo Loc. Segrom lat. 45.87063, long. 10.89313
Descrizione	<p>Cammino lungo sentiero della pace con spiegazioni e visione di postazioni ed insediamenti militari della 1° Guerra Mondiale fino a Malga Zures. Proseguimento lungo strada forestale panoramica fino alla sorgente di Varno (pausa e ristoro), discesa verso il sentiero Busatte/Tempesta con rientro a Nago dall'uliveto di Gorte. Durante l'uscita si terranno brevi spiegazioni storiche, forestali e paesaggistiche inoltre sarà visionato l'impianto antincendio boschivo presente.</p>
	



## ***Gita n.21: S.Barbara/LTA***

Numeri Partecipanti	40/50
Difficoltà	Media
Dislivello	600 mt
Abbigliamento	Pantaloni corti, giacca a vento, scarponcini, berretto, cambi maglietta, bastoncini da trekking, zaino
Ora partenza dal campo	9.00
Durata	Ore 4/5
Referenti/accompagnatori	2 istruttori
Assistenza	SAT per pranzo al rifugio
Luogo di partenza/arrivo	Caserma VVF Riva d/G
Descrizione	Partenza dalla caserma VVFF di Riva d/G, attraversamento città e salita alla chiesetta di S. Barbara sul monte Rocchetta. Lungo il tragitto si visiterà il Bastione, fortificazione del XVI secolo inoltre saranno visionati gli elementi della rete antincendio boschiva presente, LTA (locale tecnico antincendio), piazzola elicottero, opera di presa ecc. Durante l'uscita oltre al paesaggio vi saranno spiegazioni forestali, botaniche e storiche dei luoghi.





## ***Gita n.22: Lago Garda con canoe/sentiero Ponale***

Numeri Partecipanti	40/50
Difficoltà	Media/difficile
Dislivello	250 mt
Abbigliamento	Pantaloni corti, berretto, giacca a vento, costume da bagno e ciabatte per tragitto in canoa, scarponcini, 1 cambio intimo in caso di bagnatura costume, zaino
Ora partenza dal campo	8.30
Durata	Ore 4/5
Referenti/accompagnatori	2 istruttori
Assistenza	Gruppo Canottieri Riva, C9 (3vvff) +moto d'acqua (2vvff) +2 gommoni (2+2vvff)
Luogo di partenza/arrivo	Caserma VVF Riva d/G& sede canottieri Riva
Descrizione	Escursione in canoa sul lago di Garda lungo la costa cittadina e fino alla casa della Trota, visione della cascata, rilascio delle canoe, proseguimento a piedi fino alla strada per Pregasina e discesa a Riva del Garda lungo il sentiero della Ponale. Lungo il tragitto a piedi spiegazioni dei luoghi e vicende legate alla Grande Guerra.





## ***Gita n.23: Lago Garda con BARCA A VELA***

Numeri Partecipanti	40
Difficoltà	Media
Dislivello	0 mt
Abbigliamento	Pantaloni corti, berretto, giacca a vento, costume da bagno e ciabatte 1 cambio intimo in caso di bagnatura costume, zaino
Ora partenza dal campo	9.00
Durata	Ore 3/4
Referenti/accompagnatori	1 istruttori + Fraglia Vela di Riva d/G
Assistenza	VVFF Rovereto e VVFF Mori con 2 gommoni (6 allievi +2vvff) + gommoni Fraglia Vela di Riva d/G
Luogo di partenza/arrivo	Sede Fraglia Vela Riva d/G
Descrizione	Escursione in barca a vela sul lago di Garda. Imbarco a gruppi di 6/8 allievi su 3 imbarcazioni messe a disposizione dalla Fraglia della vela di Riva d/G. Uscita per circa 1,5 h a gruppo con navigazione sul Garda Trentino dove ogni partecipante potrà provare l'ebbrezza della barca a vela. I cambi equipaggi si terranno al largo tra i gommoni di assistenza e le imbarcazioni a vela.
<div>   </div>	



## ***Gita n.24: Castello di Arco - monte Baone olivaia***

Numeri Partecipanti	50
Difficoltà	Bassa
Dislivello	200 mt
Abbigliamento	pantaloni corti, scarponcini, berretto, zaino
Ora partenza dal campo	09.00/9.30
Durata	Arrivo verso le ore 16
Referenti/accompagnatori	in collaborazione con Turrini Romano (storico) – Accademia dell'olio e dell'olivo Arco
Descrizione	<p>Partenza dalla caserma VVF Arco percorrendo il centro storico si arriva al piede della rupe del castello si sale dal sentiero panoramico fra gli olivi, arrivati al castello si procederà alla visita guidata dello stesso con delle guide. Si effettuerà il pranzo al castello nel prato della Lizza, seguirà un mini corso sulle tecniche di assaggio dell'olio extravergine di oliva.</p> <p>Nel pomeriggio si proseguirà verso il monte Baone dove verranno spiegati e dimostrati alcuni attrezzi di raccolta olive poi si seguirà un percorso molto panoramico in mezzo all'olivaia con arrivo al parcheggio vicino al campo da calcio di Vigne da dove si procederà al rientro in campeggio</p>
	

## Gita n.25: trincee monte Creino

Numeri Partecipanti	50
Difficoltà	Bassa
Dislivello	700 mt in discesa
Abbigliamento	pantaloni corti, scarponcini, berretto, zaino
Ora partenza dal campo	09.00/09.30
Durata	Arrivo verso le ore 16
Referenti/accompagnatori	in collaborazione con il gruppo Schützen di Arco, pranzo: al sacco (da farsi consegnare prima della partenza)
Descrizione	Ritrovo in caserma VVF di Arco ore 9.30, partenza per monte Velo. Lasciati i furgoni si prosegue scendendo su un sentiero sul crinale del monte Creino dove si trovano le trincee Austriache che erano situate sulla prima linea di confine con l'Italia. Queste venivano utilizzate da difesa e controllo, durante il percorso verranno illustrate le metodologie e lo scopo di costruzione delle opere difensive. Si ha una bella visuale sul lago di Garda e passo S. Giovanni (Nago Torbole) con arrivo ad Arco. Pranzo al sacco durante le soste lungo il percorso.
